

Цифрові рішення

Сучасний підхід до надрокористування



Державна служба
геології та надр
України



Міністерство захисту
довкілля та природних
ресурсів України

Пріоритети в роботі



Сервісна установа




Модернізація регулювання



Залучення інвестицій

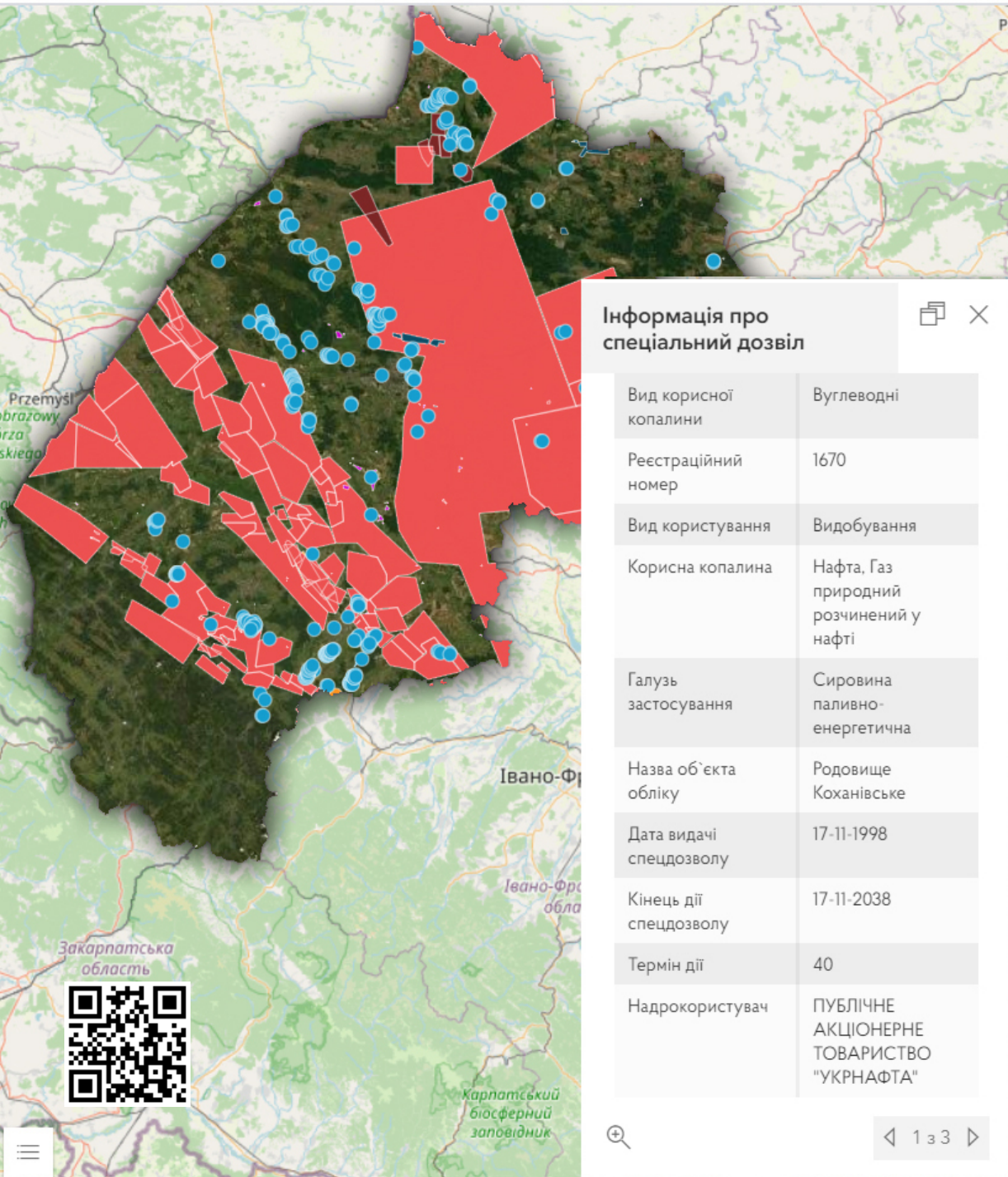


 Державна служба
геології та надр
України

Державний геологічний портал України

Геоінформація та відомості про об'єкти надрокористування стають відкритими

- 43 реєстри геологічної інформації
- Спецдозволи на користування надрами
- Газотранспортна інфраструктура
- Нафтогазові та артезіанські свердловини
- Контури родовищ корисних копалин
- Обсяги видобутку та запаси
- Відомості про геологічні звіти
- Об'єкти природно-заповідного фонду
- Зони природного ризику: зсуви, карсти
- Рудопрояви та зони мінералізації



Інформація про спеціальний дозвіл

Вид корисної копалини	Вуглеводні
Реєстраційний номер	1670
Вид користування	Видобування
Корисна копалина	Нафта, Газ природний розчинений у нафті
Галузь застосування	Сировина паливно-енергетична
Назва об'єкта обліку	Родовище Коханівське
Дата видачі спецдозволу	17-11-1998
Кінець дії спецдозволу	17-11-2038
Термін дії	40
Надрокористувач	ПУБЛІЧНЕ АКЦІОНЕРНЕ ТОВАРИСТВО "УКРНАФТА"

Закрпатська область

Карпатський біосферний заповідник

Івано-Франківська область

QR code

1 3 3

Геологічний паспорт ОТГ

Розкриття інвестиційних можливостей кожної області й ОТГ

- Мінерально-ресурсний потенціал
- Дві тисячі ОТГ зможуть скористатися звітами для реалізації бізнес-проектів
- Три регіони вже доєдналися до ініціативи



Черкащина



Полтавщина



Львівщина



Чернігівщина



Харківщина



Житомирщина



Рівненщина



Кількість отриманих спецдозволів через е-аукціони стрімко зростає, досягнувши 45% у 2020 році





Е-кабінет

*Отримання електронного бланку
спецдозволу в 2022 році*

- **Перший етап**
онлайн-подання заяви на отримання спецдозволу
- **Другий етап**
онлайн-звітність
- **Третій етап**
онлайн-реєстрація робіт і досліджень

Пріоритети в роботі




Сервісна установа



Модернізація регулювання



Залучення інвестицій



Модернізація профільного законодавства

- **Покращення ефективності використання надр**
 - ■ ■ Нівелювання конфлікту інтересів – скасовано погодження облрад, прибрані позааукціонні зловживання, введено прозорий розрахунок
 - ■ ■ Легалізація видобутку бурштину (№ 2240)
 - ■ □ Посилення відповідальності за несанкціонований видобуток (№ 3576)
 - □ □ Забезпечення прозорості у видобувних галузях (№ 3790)
- **Осучаснення регуляторного поля**
 - □ □ Спрощення обігу геологічної інформації (гриф «таємно»)
 - □ □ Оновлення технічних нормативів (правила робіт, методики оцінки)
 - ■ ■ Удосконалення управління та дерегуляції земельних відносин (№ 2194)
 - □ □ Підтримка вітчизняних галузей надрокористування (№ 4187д)
 - □ □ Новий Кодекс України про надра
- **Державна підтримка та контроль**
 - ■ ■ Підтримка проектів зі значними інвестиціями (№ 3760)
 - □ □ Актуалізація Загальнодержавної програми розвитку МСБ до 2030 р.

■ □ статус імплементації ініціативи
№ ... номер законопроєкту




Законопроєкт № 4187

Реформа

Прогресивне та передбачуване регулювання галузі

- Digital-підхід
 - онлайн-аукціони на електронній системі Prozorro
 - інтерактивна карта родовищ корисних копалин
 - подання документів і звітності в електронному кабінеті
- Прозорі правила доступу до надр
 - стандартизований обрахунок вартості спеціальних дозволів
 - автоматичний обрахунок ціни геологічної інформації
 - оцінка запасів корисних копалин за міжнародними канонами
- Підтримка «малого надрокористування»
 - спрощене надання дозволів на розробку корисних копалин місцевого значення для власників земель площею до 25 га
- Підвищення привабливості геологорозвідки
 - комплексні дозволи на розвідку і видобуток до 20 років
 - розстрочення платежу з надання спецдозволу
- Лібералізація обігу спецдозволів
 - вільний продаж власних спеціальних дозволів

6



Пріоритети в роботі



Сервісна установа




Модернізація регулювання



Залучення інвестицій



 Державна служба
геології та надр
України

Залучення інвестицій у розробку українських надр

■ Е-аукціони

Створено Інвестиційний атлас надрокористувача (>400 об'єктів)
Продано 170 лотів на е-аукціонах* , кожен другий у 2021 р.
Відкриваємо потенціал стратегічних мінералів
(літій, титан, графіт, нікель тощо)



■ Закладено підґрунтя реалізації масштабних проєктів з позбавлення України імпортозалежності

Початок реалізації 8 УРП та укладання нових угод
Перезапуск Юзівського та Олеського проєктів
Відновлення геолоорозвідки на шельфі Чорного моря



■ Сприяння розвитку бізнес-активності в регіонах

Презентація мінерально-ресурсного потенціалу областей
Виготовлення геологічних паспортів ОТГ

* за період з 01.03.2019 до 01.06.2021